

VANNES - AUTOUR DU GOLFE - ÎLE AUX MOINES - ÎLE D'ARZ
PRESQU'ÎLE DE RHUYS - LANDES DE LANVAUX

BRETAGNE 

GOLFE DU MORBIHAN VANNES...

LA RENCONTRE AVEC
l'exceptionnel

..... GUIDE **RANDO**

EXTRAIT GRATUIT

GOLFE DU MORBIHAN VANNES

.....
46 CIRCUITS DE RANDONNÉE

46 CIRCUITS DE RANDO



Presqu'île de Rhuys

- 1 **Le marais salant de Lasné**
13 km - 3H15 - Saint-Armel - 
- 2 **Le circuit du patrimoine**
11 km - 3H - Sarzeau - 
- 3 **Les parcs ostréicoles**
13 km - 3H15 - Sarzeau -   
- 4 **Regards sur le golfe**
7,2 km - 2H05 - Sarzeau - 
- 5 **La butte de César**
6,5 km - 2H30 - Arzon - 
- 5bis **Vues sur les îles**
4,5 km - 2H15 - Sarzeau - 
- 6 **Les pointes du golfe**
15 km - 4H - Arzon - 
- 7 **Le petit mousse**
3,5 km - 1H - Arzon - 
- 7bis **Le petit mont**
3,5 km - 1H - Arzon - 
- 8 **Les étangs** - 12,3 km - 3H15 -
Saint-Gildas de Rhuys - 
- 9 **Le Boceno** - 12,3 km - 3H15 -
Saint-Gildas de Rhuys - 
- 10 **Le grand mont** - 8,8 km - 2H15 -
Saint-Gildas de Rhuys - 
- 11 **Détour par le port**
7,8 km - 2H - Sarzeau - 
- 12 **Sur les pas de nos Ducs**
10,7 km - 3H - Sarzeau - 
- 13 **Regards sur l'océan**
10 km - 3H - Sarzeau - 
- 14 **Pencadenic - Le Tour du Parc**
9 km - 3H - Le tour du parc - 

- 15 **Au cœur de la forêt**
11 km - 3H - Le Tour du Parc -   
- 16 **Du golfe à l'océan**
9,8 km - 3H - Sarzeau -   
- 17 **Circuit des fontaines**
9,6 km - 2H30 - Le Hezo - 
- 18 **Circuit Moustoir - Lorho** - 18 km
4H30 - Theix-Noyal -   
- 19 **Pembulzo**
12 km - 3H - Surzur -   
- 20 **Pont Bugat**
11 km - 2H45 - Surzur -   

Vannes, autour du Golfe & les îles



- 21 **Les rives de Vannes**
9,5 km - 3H15 - Vannes - 
- 22 **Île d'Arz**
17 km - 4H15 - Île d'Arz - 
- 23 **Sentier des culs salés**
21 km - 5H30 - Sene -   
- 24 **Sentier des gabelous**
14,5 km - 3H45 - Sene -   
- 25 **La rivière du Bono**
14 km - 3H30 - Le Bono - 
- 26 **Circuit de la vallée du Sal**
13 km - 3H15 - Plougoumelen - 
- 27 **Boucle d'Assénac**
8 km - 2H - Ploeren -   
- 28 **Circuit des moulins**
8,4 km - 2H05 - Saint-Ave -   
- 29 **Circuit du camp de César**
9,2 km - 2H15 - Saint-Ave -   
- 30 **Circuit de la vallée du Condat**
13 km - 3H15 - Saint-Nolff -   

- 31 **Circuit Sainte Marguerite**
7,4 km - 2H - Sulniac -   

- 32 **Circuit des templiers**
4,2 km - 1H30 - Sulniac -   

- 33 **Les vieux villages**
21 km - 5H15 - Sulniac -   

- 34 **Circuit chapelle de Bizole**
6,3 km - 2H05 - Trefflean -   



- 35 **Chemin de cran**
5,2 km - 1H40 - Trefflean -   

Nord de Vannes Landes de Lanvaux

- 36 **Bois et cours d'eau**
18 km - 4H30 - Elven -   

- 37 **Circuit de Kerbiler**
5,3 km - 1H45 - Elven -   

- 38 **Circuit du four à pain** - 7,4 km
2H - Monterblanc -   

- 39 **Circuit des sources**
11 km - 3H - Meucon -   

- 40 **Circuit de Villeneuve**
7,5 km - 2H35 - Tredion -   

- 41 **Circuit de l'étang**
6,3 km - 1H45 - Locqueltas -   

- 42 **Circuit des Rah Koëd**
12 km - 3H - Plaudren -   

- 43 **Tro Gregam 10 km**
10 km - 3H - Grand-Champ -   

- 44 **Tro Gregam 15 km** - 15 km
3H45 - Grand-Champ -   

- 45 **Circuit Locmaria - Grand-Champ**
8,3 km - 2H10 - Locmaria -
Grand-Champ -   

- 46 **Étang de la forêt**
10 km - 2H30 - Brandivy -   

CONSEILS PRATIQUES AUX RANDONNEURS

SUIVEZ LES BALISAGES DE LA FFRANDONNÉE

LES TYPES DE BALISAGES

Type d'itinéraires			
Bonne direction			
Tournez à gauche			
Tournez à droite			
Mauvaise direction			

Grande Randonnée

Grande Randonnée de Pays

Promenade & Randonnée



Ce logo indique la reconnaissance officielle par la Fédération Française de Randonnée de la qualité d'un itinéraire de petite randonnée sur le plan technique, mais aussi pour son caractère attractif (paysages, curiosités naturelles ou historiques).



Circuit inscrit au Plan Départemental des Itinéraires de Promenade et de Randonnée

6.4 Km

CONSEILS PRATIQUES AUX RANDONNEURS

CHARTRE DU RANDONNEUR DE LA FÉDÉRATION FRANÇAISE DE RANDONNÉE

- 1 Respectons les espaces protégés
- 2 Restons sur les sentiers
- 3 Nettoyons nos semelles
- 4 Refermons les clôtures et les barrières
- 5 Gardons les chiens en laisse
- 6 Récupérons nos déchets
- 7 Partageons les espaces naturels
- 8 Laissons pousser les fleurs
- 9 Soyons discrets
- 10 Ne faisons pas de feu
- 11 Préservons nos sites
- 12 Privilégions le covoiturage et les transports en commun

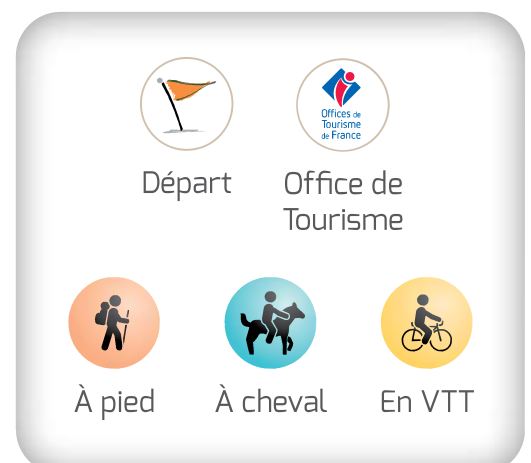
LÉGENDE DES CARTES

Le sentier côtier est exclusivement réservé aux piétons, en sont exclus les cycles, tous véhicules motorisés et les chevaux.

Cohabitation avec tous les autres utilisateurs : réduire sa vitesse particulièrement en VTT électrique et faire attention aux randonneurs à pied ou à cheval.

Dans les côtes, priorité à ceux qui montent.

Marche Nordique : Mettre les embouts de bâtons de randonnées sur le sentier côtier pour préserver les sols fragiles.



CIRCUIT TRO GREGAM 15KM

TRO GREGAM

Niveau :
DIFFICILE

Distance :
15 KM

Durée :
3H45

GPS
47°45'19.44»N
2°51'4.86»O

**Départ de l'Espace
2000, route de
Plumergat à
Grand-Champ**

GRAND-CHAMP

Du parking de l'Espace 2000-C. Blévin, partir vers le bois et suivre le chemin creux à gauche. Traverser le village de Guenfrou, traverser la route départementale D133 et continuer vers le village de Kerleguen. Au village, prendre à gauche la route puis à droite entre les maisons. Suivre le chemin à droite sur 400 m. S'engager à droite dans un espace boisé puis descendre le long de la haie. À la route, tourner à gauche, puis après 400 m, prendre à droite. Presqu'au bout, emprunter à gauche et poursuivre jusqu'au hameau de Gouézac. Suivre la route jusqu'à Pratel Mat. Tourner à droite dans le village et trouver le boviduc qui passe sous la RD779. À la sortie, prendre à droite une rampe montante puis, longer la RD 779. Le sentier se prolonge par l'ancienne route de Vannes. Traverser le village de Brénéhuen et à la sortie, emprunter

un chemin montant à gauche. Prendre ensuite le chemin d'exploitation à gauche pour passer sous la voie express. À la bifurcation des circuits, suivre le fléchage à droite. En bordure de camp, emprunter à gauche le nouveau sentier aménagé pour les randonneurs qui contourne le terrain militaire sur 1.2 km. IL EST FORMELLEMENT INTERDIT DE CIRCULER SUR LA PISTE MILITAIRE. Avant la fontaine, monter à gauche le sentier pentu. Sortir du camp à droite en suivant le sentier à couvert. Descendre à droite dans le petit bois. Avant le giratoire, prendre à gauche le tunnel. Puis, monter à droite et traverser la RD133 près du giratoire. En face, descendre tout de suite à gauche et suivre le long du talus sur 250 m. Puis suivre le chemin à droite jusqu'au village « Les Saints ». Tourner alors à gauche, traverser le village puis après 500

m, s'engager à gauche le long d'un talus puis dans le chemin creux. À la RD 133, se déporter légèrement sur la gauche, traverser et s'engager dans le bois situé en face. Suivre l'allée des Châtaigniers. Tourner à gauche jusqu'au rond-point. Puis, en face, suivre la contre-allée de la rue Lann Guinet et le chemin de Coulac à droite. Dans le centre-ville, traverser la route et poursuivre en face entre les murets en pierre par le sentier qui zigzague. Devant l'école, tourner à gauche et rejoindre la rue de Kermoc'h. Prendre à droite au lotissement. Traverser la route de Plumergat (RD 133), tourner à gauche dans la contre-allée jusqu'à l'Espace 2000-C. Blévin..

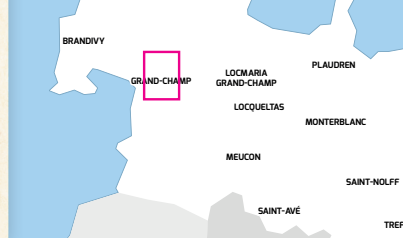
UN PEU D'HISTOIRE

CHAPELLE NOTRE DAME DE BURGO

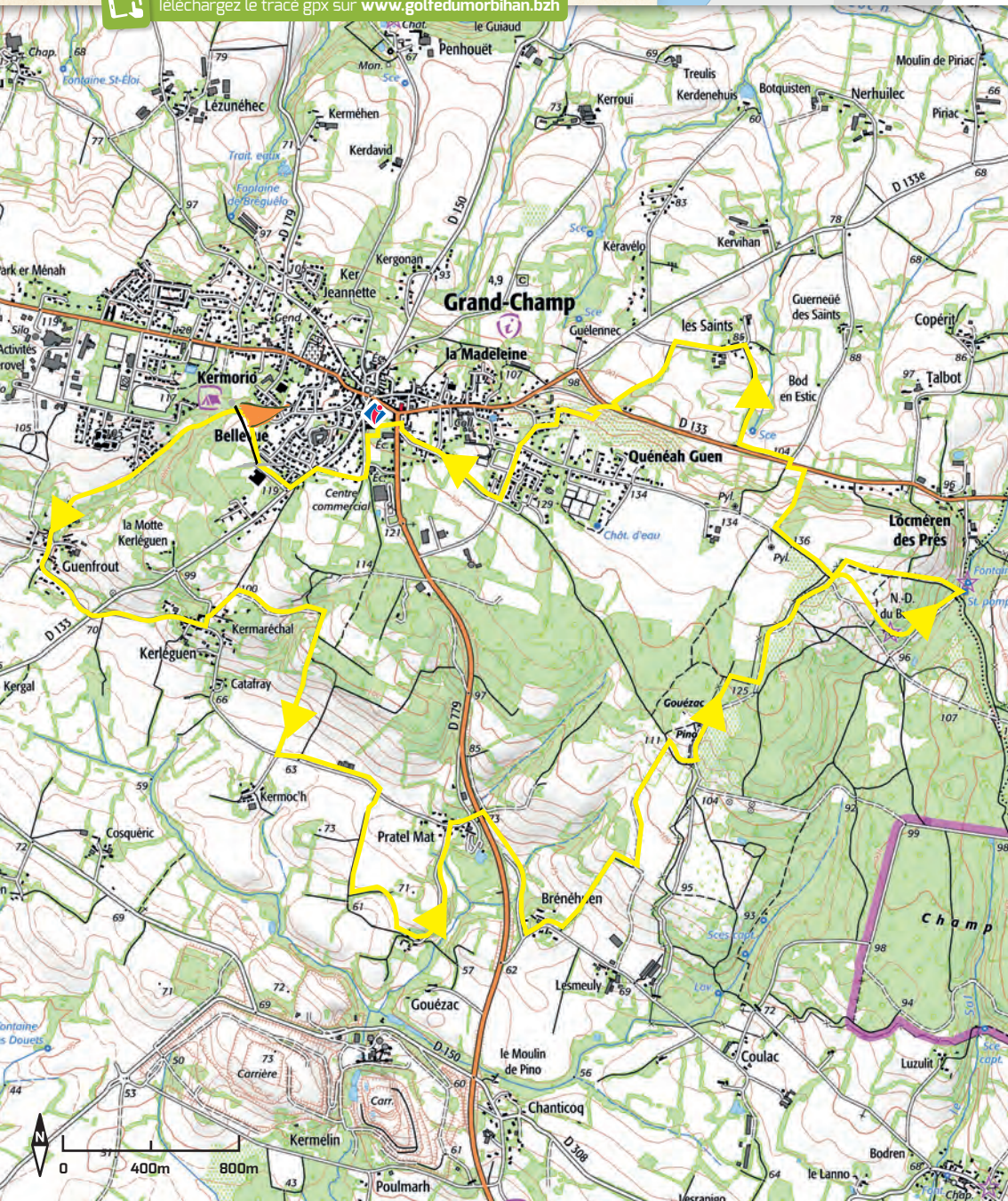
Enclavée dans le camp militaire, la chapelle Notre Dame de Burgo surprend par ses dimensions imposantes pour une chapelle rurale : 32 mètres de longueur pour 7 mètres de largeur. Elle a été édifiée au XVI^{ème} siècle, période de

paix et de prospérité en Bretagne, par les seigneurs de Kermainguy, François de la Feuillée et Cyprienne de Rohan. De style gothique flamboyant, la chapelle conserve un portail occidental mouluré en anse de panier surmonté d'une accolade

et un portail sud monumental avec des portes jumelles surmontées d'un tympan mouluré. Sans vitrail, la baie du chevet ne paraît que plus grande.



Téléchargez le tracé gpx sur www.golfedumorbihan.bzh



DÉCOUVREZ LES 45 AUTRES BOUCLES DE RANDONNÉE !



Guide Rando disponible à la vente dans les bureaux d'information touristique du Golfe du Morbihan, ou en ligne sur golfe.bzh/guiderando

POUR NOUS CONTACTER :

tourisme@golfedumorbihan.bzh - 02 97 47 24 34
OFFICE DE TOURISME GOLFE DU MORBIHAN VANNES TOURISME
Quai Tabarly - CS23921 - 56039 VANNES

AUTRES EDITIONS EN BOUTIQUE



GUIDE DU ROUTARD

Fort de son succès, le Guide du Routard Golfe du Morbihan est réédité dans une version enrichie de nouvelles adresses pour un tourisme encore plus durable et d'anecdotes.



CARTE IGN VANNES GOLFE DU MORBIHAN

Cette carte de randonnée propose des courbes de niveau espacées de 10 mètres et une légende détaillée. Les sentiers balisés et les informations touristiques sont signalés.



CARTE IGN LE MORBIHAN À VÉLO

Les bons plans, les tracés classés par difficultés, cette carte ravira tous les adeptes du vélo, des plus novices aux plus expérimentés.