

**Golfe du  
Morbihan  
Vannes**  
TOURISME

————— **GUIDE RANDO** —————

**EXTRAIT GRATUIT**

**GOLFE DU MORBIHAN VANNES**

—————  
**47 CIRCUITS DE RANDONNÉE**

inscrits au Plan Départemental des Itinéraires de Promenade et de Randonnée



Offices de  
Tourisme  
de Bretagne

# Voyageons ensemble


## Charte du voyageur



*En Bretagne,  
sur ce territoire marin, urbain, paysan,  
on murmure que...*



*Les voyageurs ne comptent pas pour du beurre.  
La côte se montre plus sauvage que les habitants.  
On reçoit des vagues d'émotions, même en pleine tempête.  
On grave chaque instant dans sa mémoire, pas sur les pierres.  
On ramasse ses déchets parce que c'est pas la mer à boire.  
On retourne la terre des champs, pas le sable fin de l'estran.  
On consomme local aussi naturellement que l'on savoure une crêpe.  
On pose volontiers la bolée pour danser au fest-noz.  
On contemple les ballets d'aigrettes sur la pointe des pieds.  
On retrouve sa liberté sans s'échapper des sentiers de randonnée.  
Les guides enchantent les visiteurs et ce n'est pas une légende.  
La rencontre avec la Bretagne se partage avec fierté.*



Les Offices de Tourisme de Bretagne vous souhaitent la bienvenue.

## Degemer mat !

Partagez et signez la charte du voyageur :

[www.charte-du-voyageur.bzh](http://www.charte-du-voyageur.bzh)

Projet soutenu par :



# CONSEILS PRATIQUES aux randonneurs

## Suivez le balisage de la FFRandonnée

### LES BALISES

Type d'itinéraires



Bonne direction



Tournez à gauche



Tournez à droite



Mauvaise direction



Ce logo indique la reconnaissance officielle par la Fédération Française de Randonnée de la qualité d'un itinéraire de petite randonnée sur le plan technique, mais aussi pour son caractère attractif (paysages, curiosités naturelles ou historiques).



Circuit inscrit au Plan Départemental des Itinéraires de Promenade et de Randonnée

1

Grande Randonnée

1

Grande Randonnée de Pays

1

Promenade & Randonnée

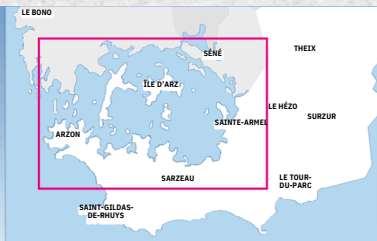


# TREK RANDO GOLFE

150 km de randonnée sur le GR®34, au départ de Vannes

Des vacances de randonnée en toute liberté !

Une semaine de randonnée itinérante  
en Bretagne sud, au cœur  
du Parc Naturel Régional du Golfe du Morbihan !



## CE SÉJOUR COMPREND :

> 8jours / 7 nuits

> Ce refuge naturel vous permettra d'admirer librement le patrimoine archéologique, architectural, culturel et écologique du Golfe 100% authentique.

> Lors de vos pauses bien méritées, vous profiterez du confort des hébergements sélectionnés pour vous ainsi que d'excellents produits locaux.

> Un circuit adapté à tous les niveaux avec de légers dénivelés

> La découverte de la principale île du Golfe : l'île-aux-Moines

> Des randonnées sur le GR®34 et des traversées en bateau

> Des hébergements sélectionnés pour vous permettre un repos optimal

> Séjour randonnée en liberté

> Un interlocuteur unique pour un séjour tout compris\*

> Une connaissance du territoire et des prestataires

> Une expérience confirmée d'organisateur de voyages

*\*Base chambre double, en demi-pension, sous réserve de disponibilités.*

+ D'INFOS +33 (0)6 62 09 49 86  
info@cap-liberte.fr cap-liberte.fr

## LÉGENDE DES CARTES

Le sentier côtier est exclusivement réservé aux piétons, en sont exclus les cycles, tous véhicules motorisés et les chevaux.

Cohabitation avec tous les autres utilisateurs : réduire sa vitesse particulièrement en VTT électrique et faire attention aux randonneurs à pied ou à cheval.

Dans les côtes, priorité à ceux qui montent.

Marche Nordique : Mettre les embouts de bâtons de randonnées sur le sentier côtier pour préserver les sols fragiles.



Départ



Offices de  
Tourisme  
de France

Office de Tourisme



À pied



À cheval



À vélo

# Le Parc naturel régional du Golfe du Morbihan



Créé en 2014, le Golfe du Morbihan est devenu le 50ème Parc naturel régional de France. Ce classement a pour objectif de protéger la qualité exceptionnelle des patrimoines naturels, paysagers et culturels, sans pour autant les mettre sous cloche.

## UNE IDENTITÉ FORTE

Le Golfe du Morbihan, ce sont 17 000 hectares d'espaces maritimes parsemés d'îles et îlots, un concentré de paysages, une mosaïque de milieux d'un intérêt écologique majeur, des espèces animales et floristiques exceptionnelles et aussi une identité culturelle et patrimoniale forte, avec des hommes et des femmes pleinement impliqués pour leur territoire.

## LE TOURISME DURABLE AU CŒUR DU PARC

L'objectif du Parc est d'accompagner un développement touristique compatible avec les principes développement durable. Il favorise l'émergence d'une offre touristique de qualité, accessible à tous, axée sur la découverte du patrimoine naturel et culturel du Golfe. Ce travail se fait de concert avec les offices de tourisme et les professionnels bénéficiaires « Valeurs Parc naturel régional » qui sont des relais incontournables des valeurs portées par le Parc.

L'emblème du Parc est l'hippocampe moucheté : jadis commun, il est aujourd'hui devenu plus rare dans la « petite mer ». Appréciant particulièrement les herbiers sous-marins (les zostères), sa pérennité dépend et repose sur les pratiques que chacun doit mettre en œuvre pour préserver le Golfe du Morbihan.

En ce sens, des actions en faveur d'une pêche responsable et d'une éconavigation ont été mises en place afin de réduire l'empreinte écologique de ces activités et ainsi pouvoir préserver et transmettre les richesses patrimoniales, naturelles et culturelles de ce territoire.

## ZOOM SUR LES SENTIERS CÔTIERS

Les sentiers côtiers du Golfe du Morbihan sont magnifiques mais aussi fragiles. Proches de la mer, ce sont des lieux privilégiés pour se balader, se ressourcer tout en observant la nature et les paysages. Empruntés depuis des décennies, aménagés plus récemment, ces sentiers permettent de découvrir la diversité des littoraux (prés-salés, marais, vasières, dunes, plages...) et des espèces qui y sont inféodées (sternes, gravelots, passereaux, salicornes, roselières, prunelliers...).

Lieux de multiples usages, ces sentiers se tassent, creusent ou s'érodent. C'est pour des raisons de sécurité et de préservation que les vélos y sont fortement déconseillés, voir interdits sur certaines portions dont de manière systématique sur les servitudes de passage des piétons le long du littoral (SPPL\*). Car dans ce cas précis, vous ne le saviez peut-être pas, mais les sentiers passent sur des propriétés privées.

C'est pour les préserver, que le Parc naturel régional et ses partenaires, l'Etat, et les collectivités locales sensibilisent les promeneurs et les randonneurs aux pratiques respectueuses. Sur les sentiers côtiers, pensez à :

- Lire les panneaux d'entrée de sentiers
- Rester sur les tracés
- Préserver la faune, la flore et la quiétude des lieux
- Garder votre chien en laisse et à ramasser ses crottes
- Ramporter vos déchets et ceux trouvés en chemin
- Oublier le vélo quand c'est interdit (systématique sur la SPPL\* car propriétés privées)
- Éviter les bâtons de marche ou mettre des embouts
- Faire attention aux risques d'incendies
- Être prudent en bord de sentier
- Sourire, nous sommes dans le Golfe !

Prenez le temps de contempler les paysages, d'observer les nombreux oiseaux qui sont de passage et bienvenue dans le Parc naturel régional du Golfe du Morbihan !

+ D'INFOS [www.parc-golfe-morbihan.bzh](http://www.parc-golfe-morbihan.bzh)





# LA FÉDÉRATION FRANÇAISE de randonnée du Morbihan

Vous ne le savez peut-être pas ?

Les balises que vous trouvez sur les sentiers, sont posées par des bénévoles de la FFRandonnée.

Plus de 150 bénévoles dans le Morbihan travaillent toute l'année pour signaler les 2020 km de GR® et de GR® de Pays et 2740 km de PR® (Promenade et Randonnée).

## **SUR LES SENTIERS, NOUS VOUS CONSEILLONS :**

> Équipez-vous de bâtons munis

d'embouts en caoutchouc qui limitent l'érosion des sentiers.

> Restez sur les chemins balisés.

> Tenez votre chien en laisse.

> Ramassez vos déchets.

> Contactez Suricate

**Si vous remarquez une anomalie sur votre parcours, une erreur de balisage, un panneau défectueux, un problème de sécurisation etc...) n'hésitez pas à le faire remonter via l'application Suricate.**



## **NOS MISSIONS :**

**SENTIERS :** le comité du Morbihan est en charge du réseau des itinéraires de randonnées. Il crée, fait homologuer et baliser le réseau des itinéraires GR® et GR® de Pays, labellise les itinéraires de Promenade et Randonnée (PR) et travaille en partenariat avec "Golfe Morbihan Vannes Agglomération" pour l'entretien de ce réseau de PR. Il coordonne le travail des baliseurs bénévoles et joue le rôle de conseil et d'expertise auprès des collectivités locales. Il contribue à la sauvegarde des sentiers et au respect de l'environnement.

**VIE ASSOCIATIVE :** développer la randonnée et les pratiques connexes (marche nordique, longue côte marche aquatique, marche endurance, rando santé) sources d'enrichissement, de bien-être et de bonne santé, accompagner les associations dans leurs activités et vie associative.

**FORMATION :** former les bénévoles pour un encadrement de qualité en toute sécurité et permettre la diversification des pratiques. Assurer les formations de baliseurs, collecteurs contributeurs

La Fédération Française de la Randonnée est une association loi 1901, reconnue d'utilité publique délégataire du Ministère des Sports pour la randonnée pédestre et le longe-Côte, marche aquatique. Elle est la 3ème fédération des sports de nature et rassemble plus de 235 000 licenciés répartis dans 3 500 clubs

## **RENSEIGNEMENTS**

au 02 97 40 85 88 morbihan@ffrandonnee.fr <https://morbihan.ffrandonnee.fr>

**Soutenez nos missions !**  
Adhérez au Comité Morbihan  
avec la licence Comité.



# Le Grand Mont

TRO AR MENEZ VRAS

8

 8,8 km

 2h15



Départ Place du Puits David



47°30'5.54"N  
2°50'21.11"O



Traverser la rue Laënnec, emprunter la venelle (passage piéton) puis la rue Lior Fardial pour arriver sur la place Monseigneur Ropert à l'église abbatiale. Passer devant le cimetière et emprunter le chemin des Dames. Au croisement prendre successivement les chemins du Petit Pont et Clos Castel, Sav Héol, Poul Mare, Kerbistoul. Ensuite, empruntez le chemin de la Grande Vigne où vous pourrez admirer une des nombreuses fontaines de Saint Gildas, puis le chemin du Ligno pour arriver sur le sentier côtier à la plage du Poul. À droite, longer la côte où vous apercevrez le Menhir de la Pierre Jaune. Vous passerez ensuite Port aux Moines et Port Maria. Port naturel, cette avancée rocheuse permettait de protéger les bateaux de la houle... Entre ces deux ports se trouve une croix, en mémoire des marins disparus ainsi que le Dolmen de Men Maria. Vous longerez ensuite

une côte magnifique, entrecoupée de criques et de falaises jusqu'au point culminant de Saint Gildas. La table d'orientation du Grand Mont vous situera au large la baie de Quiberon et ses îles : Belle Ile en Mer, Houat et Hoëdic que vous apercevrez par temps clair. Rejoindre le bourg par la route du

Grand Mont et la rue des Vénètes. Ne manquez pas la découverte des artistes de Saint Gildas, vous trouverez au fil de votre promenade, différents ateliers et galeries ouverts aux amateurs, collectionneurs ou simples visiteurs.



1


## UN PEU D'HISTOIRE

### 1 LA PIERRE JAUNE

"Il y a bien longtemps, la Presqu'île de Rhuys était peu habitée, sauvage et couverte de forêts. Quelques seigneurs se la partageaient dont une femme, Guielone. Deux fois par an, les pêcheurs et paysans viennent tenir commerce sur un terrain vers Kercambre. C'est chaque fois une fête et les seigneurs y participent. Parmi les îliens, le jeune Yvonick est là avec Delphine, sa fiancée, qui, comme tous à cette époque, est armée de son arc. Guielone est là. Elle achète vingt moutons aux parents de Delphine et exige qu'Yvonick vienne les conduire jusqu'à son château. Delphine et tous les îliens sont inquiets devant cette femme autoritaire, mais il faut accepter. Les moutons sont donc conduits par Yvonick à la bergerie du château. Guielone le fait venir dans sa demeure et lui offre de devenir son mari... Yvonick refuse ; il est fiancé à Delphine. Guielone est furieuse et le fait enfermer dans la tour nord, sur la mer. Seul, Yvonick réussit à arracher les barreaux de la fenêtre, s'enfuit à la nage vers la côte, et court dans la nuit rejoindre les siens. Trois bateaux sont encore là qui l'attendent mais ils ne peuvent appareiller avant l'aube. Au lever du soleil, on entend arriver chiens et chevaux au galop. Guielone, furieuse, arme son arc en visant Yvonick. Mais Delphine qui a tout vu, arme le sien, le tend et sa flèche part la première. Un hurlement de douleur ! Guielone tombe, et médusés, cavaliers et îliens voient une flamme gigantesque s'élever du corps de cette femme. En s'éteignant, le feu laisse la place à une grande pierre jaune qui fume encore. La mémoire de l'aventure des amoureux est perpétuée par cette grande pierre jaune dressée à la pointe." (Source : d'après Henry Blanchet - 1991)

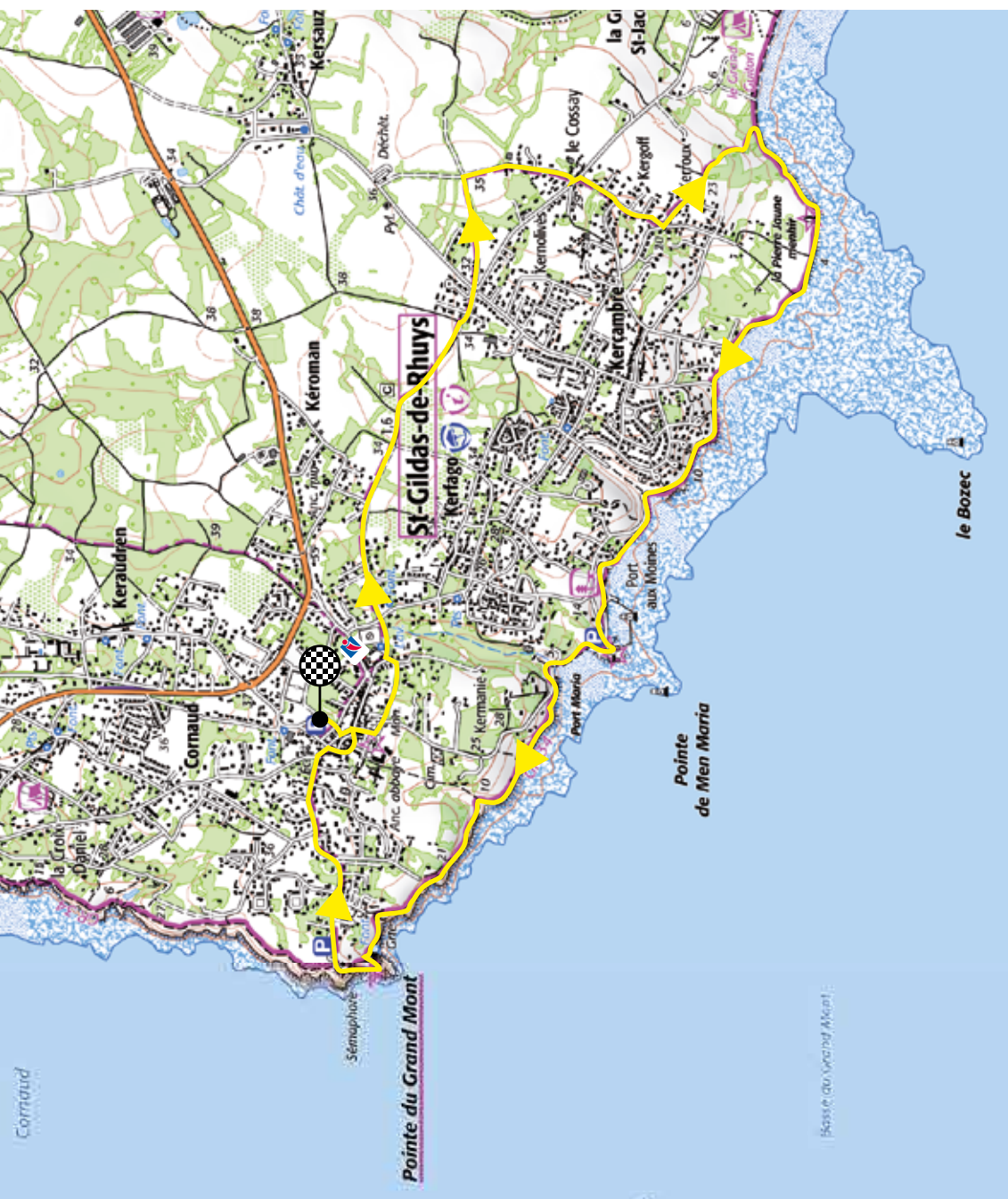


Téléchargez  
le tracé gpx



24

Arrêt : Pharmacie (RD198)



Cornaud

Pointe du Grand Mont

Pointe de Men Maria

le Bozec

Base de données M&M



# DÉCOUVREZ LES 46 AUTRES BOUCLES DE RANDONNÉE !



Guide Rando disponible à la vente dans les bureaux  
d'information touristique du Golfe du Morbihan, ou en ligne sur  
[golfe.bzh/rando](http://golfe.bzh/rando)

Pour nous contacter :  
[tourisme@golfedumorbihan.bzh](mailto:tourisme@golfedumorbihan.bzh)  
02.97.47.24.34

Autres éditions en boutique :



GUIDE DU ROUTARD



CARTE IGN



CARTE IGN



GUIDE VERT MICHELIN



WEEK END À VANNES

Retrouvez tous nos produits en ligne sur [golfe.bzh/boutique](http://golfe.bzh/boutique)