

VANNES - AUTOUR DU GOLFE - ÎLE AUX MOINES - ÎLE D'ARZ
PRESQU'ÎLE DE RHUYS - LANDES DE LANVAUX

BRETAGNE^{BE}

GOLFE DU MORBIHAN VANNES...

LA RENCONTRE AVEC
l'exceptionnel

..... GUIDE **RANDO**

EXTRAIT GRATUIT

GOLFE DU MORBIHAN VANNES

.....
46 CIRCUITS DE RANDONNÉE

46 CIRCUITS DE RANDO



Presqu'île de Rhuys

- 1 **Le marais salant de Lasné**
13 km - 3H15 - Saint-Armel - 
- 2 **Le circuit du patrimoine**
11 km - 3H - Sarzeau - 
- 3 **Les parcs ostréicoles**
13 km - 3H15 - Sarzeau -   
- 4 **Regards sur le golfe**
7,2 km - 2H05 - Sarzeau - 
- 5 **La butte de César**
6,5 km - 2H30 - Arzon - 
- 5bis **Vues sur les îles**
4,5 km - 2H15 - Sarzeau - 
- 6 **Les pointes du golfe**
15 km - 4H - Arzon - 
- 7 **Le petit mousse**
3,5 km - 1H - Arzon - 
- 7bis **Le petit mont**
3,5 km - 1H - Arzon - 
- 8 **Les étangs** - 12,3 km - 3H15 -
Saint-Gildas de Rhuys - 
- 9 **Le Boceno** - 12,3 km - 3H15 -
Saint-Gildas de Rhuys - 
- 10 **Le grand mont** - 8,8 km - 2H15 -
Saint-Gildas de Rhuys - 
- 11 **Détour par le port**
7,8 km - 2H - Sarzeau - 
- 12 **Sur les pas de nos Ducs**
10,7 km - 3H - Sarzeau - 
- 13 **Regards sur l'océan**
10 km - 3H - Sarzeau - 
- 14 **Pencadenic - Le Tour du Parc**
9 km - 3H - Le tour du parc - 

- 15 **Au cœur de la forêt**
11 km - 3H - Le Tour du Parc -   
- 16 **Du golfe à l'océan**
9,8 km - 3H - Sarzeau -   
- 17 **Circuit des fontaines**
9,6 km - 2H30 - Le Hezo - 
- 18 **Circuit Moustoir - Lorho** - 18 km
4H30 - Theix-Noyal -   
- 19 **Pembulzo**
12 km - 3H - Surzur -   
- 20 **Pont Bugat**
11 km - 2H45 - Surzur -   

Vannes, autour du Golfe & les îles

- 21 **Les rives de Vannes**
9,5 km - 3H15 - Vannes - 
- 22 **Île d'Arz**
17 km - 4H15 - Île d'Arz - 
- 23 **Sentier des culs salés**
21 km - 5H30 - Sene -   
- 24 **Sentier des gabelous**
14,5 km - 3H45 - Sene -   
- 25 **La rivière du Bono**
14 km - 3H30 - Le Bono - 
- 26 **Circuit de la vallée du Sal**
13 km - 3H15 - Plougoumelen - 
- 27 **Boucle d'Assénac**
8 km - 2H - Ploeren -   
- 28 **Circuit des moulins**
8,4 km - 2H05 - Saint-Ave -   
- 29 **Circuit du camp de César**
9,2 km - 2H15 - Saint-Ave -   
- 30 **Circuit de la vallée du Condat**
13 km - 3H15 - Saint-Nolff -   

- 31 **Circuit Sainte Marguerite**
7,4 km - 2H - Sulniac -   

- 32 **Circuit des templiers**
4,2 km - 1H30 - Sulniac -   

- 33 **Les vieux villages**
21 km - 5H15 - Sulniac -   


- 34 **Circuit chapelle de Bizole**
6,3 km - 2H05 - Trefflean -   




- 35 **Chemin de cran**
5,2 km - 1H40 - Trefflean -   

Nord de Vannes Landes de Lanvaux

- 36 **Bois et cours d'eau**
18 km - 4H30 - Elven -   

- 37 **Circuit de Kerbiler**
5,3 km - 1H45 - Elven -   

- 38 **Circuit du four à pain** - 7,4 km
2H - Monterblanc -   

- 39 **Circuit des sources**
11 km - 3H - Meucon -   

- 40 **Circuit de Villeneuve**
7,5 km - 2H35 - Tredion -   

- 41 **Circuit de l'étang**
6,3 km - 1H45 - Locqueltas -   

- 42 **Circuit des Rah Koëd**
12 km - 3H - Plaudren -   

- 43 **Tro Gregam 10 km**
10 km - 3H - Grand-Champ -   

- 44 **Tro Gregam 15 km** - 15 km
3H45 - Grand-Champ -   

- 45 **Circuit Locmaria - Grand-Champ**
8,3 km - 2H10 - Locmaria -
Grand-Champ -   

- 46 **Étang de la forêt**
10 km - 2H30 - Brandivy -   

CONSEILS PRATIQUES AUX RANDONNEURS

SUIVEZ LES BALISAGES DE LA FFRANDONNÉE

LES TYPES DE BALISAGES

| Type d'itinéraires | GR [®] | GR [®] PAYS | PR [®] |
|--------------------|-----------------|----------------------|-----------------|
| Bonne direction | | | |
| Tournez à gauche | | | |
| Tournez à droite | | | |
| Mauvaise direction | | | |

1
Grande Randonnée

1
Grande Randonnée de Pays

1
Promenade & Randonnée



Ce logo indique la reconnaissance officielle par la Fédération Française de Randonnée de la qualité d'un itinéraire de petite randonnée sur le plan technique, mais aussi pour son caractère attractif (paysages, curiosités naturelles ou historiques).



Circuit inscrit au Plan Départemental des Itinéraires de Promenade et de Randonnée

6.4 Km

CONSEILS PRATIQUES AUX RANDONNEURS

CHARTRE DU RANDONNEUR DE LA FÉDÉRATION FRANÇAISE DE RANDONNÉE

- 1 Respectons les espaces protégés
- 2 Restons sur les sentiers
- 3 Nettoyons nos semelles
- 4 Refermons les clôtures et les barrières
- 5 Gardons les chiens en laisse
- 6 Récupérons nos déchets
- 7 Partageons les espaces naturels
- 8 Laissons pousser les fleurs
- 9 Soyons discrets
- 10 Ne faisons pas de feu
- 11 Préservons nos sites
- 12 Privilégions le covoiturage et les transports en commun


LÉGENDE DES CARTES

Le sentier côtier est exclusivement réservé aux piétons, en sont exclus les cycles, tous véhicules motorisés et les chevaux.

Cohabitation avec tous les autres utilisateurs : réduire sa vitesse particulièrement en VTT électrique et faire attention aux randonneurs à pied ou à cheval.

Dans les côtes, priorité à ceux qui montent.

Marche Nordique : Mettre les embouts de bâtons de randonnées sur le sentier côtier pour préserver les sols fragiles.



BOIS ET COURS D'EAU

KOEDOÛ HA REDOÛ-DOUR

Niveau :
DIFFICILE

Distance :
18 KM

Durée :
4H30

GPS
47°44'17.88»N
2°34'49.98»O

Départ 24
avenue des
Martyrs de la
Résistance à
Elven

ELVEN

À la sortie du parking, tourner à gauche sur la bande cyclable. Au rond-point, prendre à gauche la rue du bouledrome puis la première à droite. Au bout de la route, prendre à gauche le chemin qui longe la voie express. Après le bassin de décantation, cheminer à mi-pente jusqu'à l'escalier. Le descendre et emprunter le souterrain. Suivre le chemin jusqu'à la route RD766a. Prendre à gauche et traverser la RD766a après le pont. Laisser la route à droite et emprunter droit devant le chemin qui monte. Trouver à droite un chemin creux qui descend. Au lieu-dit Le Guermat, suivre la petite route à gauche jusqu'à l'entrée du Bois du Huelfau.

À gauche une boucle de 5 km est balisée dans le bois et revient à cet endroit. Au vieux châtaignier, prendre à gauche et longer le ruisseau en lisière du bois. Après cette boucle, gagner le Bois du Hayo. Passer devant le Moulin du Huelfau. Longer le bois par la droite puis dans un angle, remonter l'allée de résineux et traverser le massif. De l'autre côté, ne manquer pas l'arboretum. Le sentier débouche dans le village du Hayo. Continuer la route jusqu'à Penac'h. Dans le village, à la dernière maison, suivre à droite un chemin creux. Descendre le vallon, franchir le ruisseau et remonter jusqu'au village de Keravy. Longer le ruisseau. Descendre la route à gauche et prendre le

premier chemin à droite. Humide en première partie, le chemin monte à la Lande de Lescaut. À l'arrivée sur la RD 183, ne pas emprunter la route. Longer le talus côté champs. Puis à droite, un chemin creux assez large descend vers Le Bois d'Elven. Dans le village, suivre la route à gauche qui descend et presque en bas, trouver le passage dans le bosquet à droite en parallèle de la route et en contrebas de la voie express. Franchir la voie express au Pont de Kercointe. Tourner ensuite très vite à droite près des ateliers municipaux. Longer les terrains de sport. Passer devant les jardins familiaux. Dans l'avenue, retrouver le parking à votre gauche.

UN PEU
D'HISTOIRE

LA FORTERESSE DE LARGOËT TOURS D'ELVEN

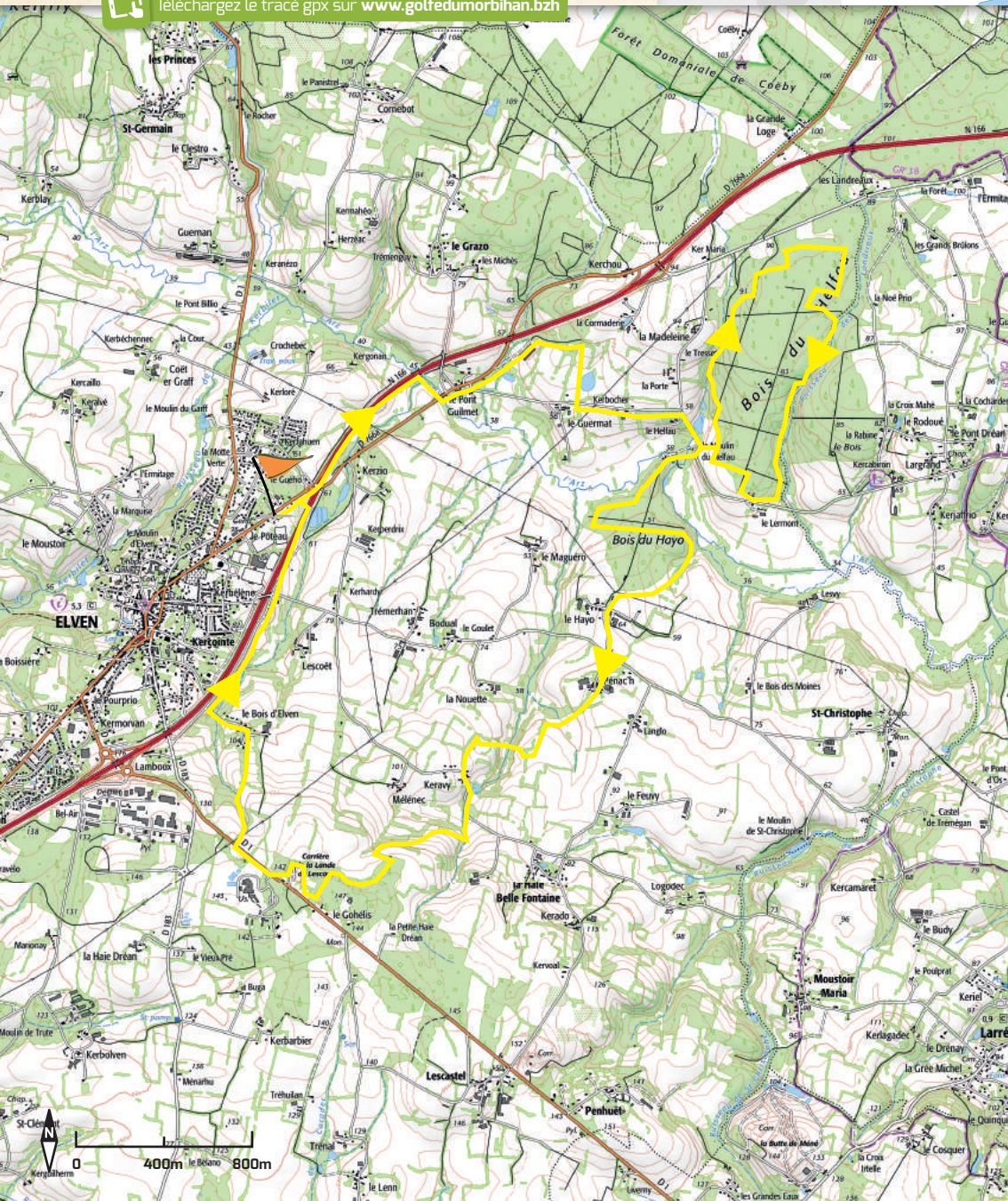
Surgissant au milieu des bois et des frondaisons, les ruines monumentales du donjon (XIV^{ème}) et la majestueuse tour ronde (XV^{ème}) se reflètent paisiblement sur l'étang qui les borde.

Résidence des Seigneurs de Largoët, la forteresse fut habitée au XV^{ème} siècle par le maréchal Jean IV de Rieux, tuteur de la duchesse Anne de Bretagne, future reine de France.

Un prisonnier célèbre a été enfermé dans la forteresse en 1474 : le comte de Richmond, futur roi Henry VII d'Angleterre. Sa visite de mars à novembre.
www.largoet.com



Téléchargez le tracé gpx sur www.golfedumorbihan.bzh



DÉCOUVREZ LES 45 AUTRES BOUCLES DE RANDONNÉE !



Guide Rando disponible à la vente dans les bureaux d'information touristique du Golfe du Morbihan, ou en ligne sur golfe.bzh/guiderando

POUR NOUS CONTACTER :

tourisme@golfedumorbihan.bzh - 02 97 47 24 34
OFFICE DE TOURISME GOLFE DU MORBIHAN VANNES TOURISME
Quai Tabarly - CS23921 - 56039 VANNES

AUTRES EDITIONS EN BOUTIQUE



GUIDE DU ROUTARD

Fort de son succès, le Guide du Routard Golfe du Morbihan est réédité dans une version enrichie de nouvelles adresses pour un tourisme encore plus durable et d'anecdotes.



CARTE IGN VANNES GOLFE DU MORBIHAN

Cette carte de randonnée propose des courbes de niveau espacées de 10 mètres et une légende détaillée. Les sentiers balisés et les informations touristiques sont signalés.



CARTE IGN LE MORBIHAN À VÉLO

Les bons plans, les tracés classés par difficultés, cette carte ravira tous les adeptes du vélo, des plus novices aux plus expérimentés.