

**Golfe du
Morbihan
Vannes**
TOURISME

GUIDE RANDO

EXTRAIT GRATUIT

GOLFE DU MORBIHAN VANNES

47 CIRCUITS DE RANDONNÉE

inscrits au Plan Départemental des Itinéraires de Promenade et de Randonnée



Offices de
Tourisme
de Bretagne

Voyageons ensemble


Charte du voyageur



*En Bretagne,
sur ce territoire marin, urbain, paysan,
on murmure que...*



*Les voyageurs ne comptent pas pour du beurre.
La côte se montre plus sauvage que les habitants.
On reçoit des vagues d'émotions, même en pleine tempête.
On grave chaque instant dans sa mémoire, pas sur les pierres.
On ramasse ses déchets parce que c'est pas la mer à boire.
On retourne la terre des champs, pas le sable fin de l'estran.
On consomme local aussi naturellement que l'on savoure une crêpe.
On pose volontiers la bolée pour danser au fest-noz.
On contemple les ballets d'aigrettes sur la pointe des pieds.
On retrouve sa liberté sans s'échapper des sentiers de randonnée.
Les guides enchantent les visiteurs et ce n'est pas une légende.
La rencontre avec la Bretagne se partage avec fierté.*



Les Offices de Tourisme de Bretagne vous souhaitent la bienvenue.

Degemer mat !

Partagez et signez la charte du voyageur :

www.charte-du-voyageur.bzh

Projet soutenu par :



CONSEILS PRATIQUES aux randonneurs

Suivez le balisage de la FFRandonnée

LES BALISES

Type d'itinéraires



Bonne direction



Tournez à gauche



Tournez à droite



Mauvaise direction



Ce logo indique la reconnaissance officielle par la Fédération Française de Randonnée de la qualité d'un itinéraire de petite randonnée sur le plan technique, mais aussi pour son caractère attractif (paysages, curiosités naturelles ou historiques).

1
Grande Randonnée

1
Grande Randonnée de Pays

1
Promenade & Randonnée



Circuit inscrit au Plan Départemental des Itinéraires de Promenade et de Randonnée

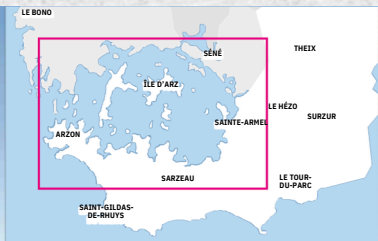


TREK RANDO GOLFE

150 km de randonnée sur le GR®34, au départ de Vannes

Des vacances de randonnée en toute liberté !

Une semaine de randonnée itinérante
en Bretagne sud, au cœur
du Parc Naturel Régional du Golfe du Morbihan !



CE SÉJOUR COMPREND :

> 8jours / 7 nuits

> Ce refuge naturel vous permettra d'admirer librement le patrimoine archéologique, architectural, culturel et écologique du Golfe 100% authentique.

> Lors de vos pauses bien méritées, vous profiterez du confort des hébergements sélectionnés pour vous ainsi que d'excellents produits locaux.

> Un circuit adapté à tous les niveaux avec de légers dénivelés

> La découverte de la principale île du Golfe : l'île-aux-Moines

> Des randonnées sur le GR®34 et des traversées en bateau

> Des hébergements sélectionnés pour vous permettre un repos optimal

> Séjour randonnée en liberté

> Un interlocuteur unique pour un séjour tout compris*

> Une connaissance du territoire et des prestataires

> Une expérience confirmée d'organisateur de voyages

**Base chambre double, en demi-pension, sous réserve de disponibilités.*

+ D'INFOS +33 (0)6 62 09 49 86
info@cap-liberte.fr cap-liberte.fr

LÉGENDE DES CARTES

Le sentier côtier est exclusivement réservé aux piétons, en sont exclus les cycles, tous véhicules motorisés et les chevaux.

Cohabitation avec tous les autres utilisateurs : réduire sa vitesse particulièrement en VTT électrique et faire attention aux randonneurs à pied ou à cheval.

Dans les côtes, priorité à ceux qui montent.

Marche Nordique : Mettre les embouts de bâtons de randonnées sur le sentier côtier pour préserver les sols fragiles.



Départ



Offices de
Tourisme
de France

Office de Tourisme



À pied



À cheval



À vélo

Le Parc naturel régional du Golfe du Morbihan



Créé en 2014, le Golfe du Morbihan est devenu le 50ème Parc naturel régional de France. Ce classement a pour objectif de protéger la qualité exceptionnelle des patrimoines naturels, paysagers et culturels, sans pour autant les mettre sous cloche.

UNE IDENTITÉ FORTE

Le Golfe du Morbihan, ce sont 17 000 hectares d'espaces maritimes parsemés d'îles et îlots, un concentré de paysages, une mosaïque de milieux d'un intérêt écologique majeur, des espèces animales et floristiques exceptionnelles et aussi une identité culturelle et patrimoniale forte, avec des hommes et des femmes pleinement impliqués pour leur territoire.

LE TOURISME DURABLE AU CŒUR DU PARC

L'objectif du Parc est d'accompagner un développement touristique compatible avec les principes développement durable. Il favorise l'émergence d'une offre touristique de qualité, accessible à tous, axée sur la découverte du patrimoine naturel et culturel du Golfe. Ce travail se fait de concert avec les offices de tourisme et les professionnels bénéficiaires « Valeurs Parc naturel régional » qui sont des relais incontournables des valeurs portées par le Parc.

L'emblème du Parc est l'hippocampe moucheté : jadis commun, il est aujourd'hui devenu plus rare dans la « petite mer ». Appréciant particulièrement les herbiers sous-marins (les zostères), sa pérennité dépend et repose sur les pratiques que chacun doit mettre en œuvre pour préserver le Golfe du Morbihan.

En ce sens, des actions en faveur d'une pêche responsable et d'une éconavigation ont été mises en place afin de réduire l'empreinte écologique de ces activités et ainsi pouvoir préserver et transmettre les richesses patrimoniales, naturelles et culturelles de ce territoire.

ZOOM SUR LES SENTIERS CÔTIERS

Les sentiers côtiers du Golfe du Morbihan sont magnifiques mais aussi fragiles. Proches de la mer, ce sont des lieux privilégiés pour se balader, se ressourcer tout en observant la nature et les paysages. Empruntés depuis des décennies, aménagés plus récemment, ces sentiers permettent de découvrir la diversité des littoraux (prés-salés, marais, vasières, dunes, plages...) et des espèces qui y sont inféodées (sternes, gravelots, passereaux, salicornes, roselières, prunelliers...).

Lieux de multiples usages, ces sentiers se tassent, creusent ou s'érodent. C'est pour des raisons de sécurité et de préservation que les vélos y sont fortement déconseillés, voir interdits sur certaines portions dont de manière systématique sur les servitudes de passage des piétons le long du littoral (SPPL*). Car dans ce cas précis, vous ne le saviez peut-être pas, mais les sentiers passent sur des propriétés privées.

C'est pour les préserver, que le Parc naturel régional et ses partenaires, l'Etat, et les collectivités locales sensibilisent les promeneurs et les randonneurs aux pratiques respectueuses. Sur les sentiers côtiers, pensez à :

- Lire les panneaux d'entrée de sentiers
- Rester sur les tracés
- Préserver la faune, la flore et la quiétude des lieux
- Garder votre chien en laisse et à ramasser ses crottes
- Ramporter vos déchets et ceux trouvés en chemin
- Oublier le vélo quand c'est interdit (systématique sur la SPPL* car propriétés privées)
- Éviter les bâtons de marche ou mettre des embouts
- Faire attention aux risques d'incendies
- Être prudent en bord de sentier
- Sourire, nous sommes dans le Golfe !

Prenez le temps de contempler les paysages, d'observer les nombreux oiseaux qui sont de passage et bienvenue dans le Parc naturel régional du Golfe du Morbihan !

+ D'INFOS www.parc-golfe-morbihan.bzh



LA FÉDÉRATION FRANÇAISE de randonnée du Morbihan

Vous ne le savez peut-être pas ?

Les balises que vous trouvez sur les sentiers, sont posées par des bénévoles de la FFRandonnée.

Plus de 150 bénévoles dans le Morbihan travaillent toute l'année pour signaler les 2020 km de GR® et de GR® de Pays et 2740 km de PR® (Promenade et Randonnée).

SUR LES SENTIERS, NOUS VOUS CONSEILLONS :

> Équipez-vous de bâtons munis

d'embouts en caoutchouc qui limitent l'érosion des sentiers.

> Restez sur les chemins balisés.

> Tenez votre chien en laisse.

> Ramassez vos déchets.

> Contactez Suricate

Si vous remarquez une anomalie sur votre parcours, une erreur de balisage, un panneau défectueux, un problème de sécurisation etc...) n'hésitez pas à le faire remonter via l'application Suricate.



NOS MISSIONS :

SENTIERS : le comité du Morbihan est en charge du réseau des itinéraires de randonnées. Il crée, fait homologuer et baliser le réseau des itinéraires GR® et GR® de Pays, labellise les itinéraires de Promenade et Randonnée (PR) et travaille en partenariat avec "Golfe Morbihan Vannes Agglomération" pour l'entretien de ce réseau de PR. Il coordonne le travail des baliseurs bénévoles et joue le rôle de conseil et d'expertise auprès des collectivités locales. Il contribue à la sauvegarde des sentiers et au respect de l'environnement.

VIE ASSOCIATIVE : développer la randonnée et les pratiques connexes (marche nordique, longue côte marche aquatique, marche endurance, rando santé) sources d'enrichissement, de bien-être et de bonne santé, accompagner les associations dans leurs activités et vie associative.

FORMATION : former les bénévoles pour un encadrement de qualité en toute sécurité et permettre la diversification des pratiques. Assurer les formations de baliseurs, collecteurs contributeurs

La Fédération Française de la Randonnée est une association loi 1901, reconnue d'utilité publique délégataire du Ministère des Sports pour la randonnée pédestre et le longe-Côte, marche aquatique. Elle est la 3ème fédération des sports de nature et rassemble plus de 235 000 licenciés répartis dans 3 500 clubs

RENSEIGNEMENTS







au 02 97 40 85 88 morbihan@ffrandonnee.fr <https://morbihan.ffrandonnee.fr>

Soutenez nos missions !
Adhérez au Comité Morbihan
avec la licence Comité.



Marais salants et Boucle du Passage

PALUD-HOLEN AN ANNEZ

1  10 km  2h30  Parking face à la Saline route de Tascon  02°43'60" W
47°34'130" N  

1  3 km  45min  Parking face à la Saline route de Tascon  47°34'47" N
2°42'48" O   **Itinéraire BIS**

L'île Tascon est reliée à la terre par une chaussée découverte qui permet d'y accéder 2 heures avant et après la marée basse. Suivre le sentier côtier en direction du sud, puis la route vers Lasné. De la grève, vous voyez le clocher carré de Sarzeau, excellent repère pour les plaisanciers, puis l'île aux oiseaux, l'île aux oeufs, llur, lluric et l'île d'Arz avec son clocher, la petite Pladic et Enezy. L'île Bailleron est un laboratoire de biologie marine qui reçoit professeurs et élèves de la faculté des sciences de Rennes. L'hiver, Lasné devient avec ses marais un refuge pour des milliers d'oiseaux : colverts, bernaches et autres qui, du cercle polaire viennent se reposer sur ces eaux accueillantes. Passer sous la D 780 puis la D 199. C'est un territoire agricole remembré :

Le Clos Salomon. Au deuxième tunnel, suivre le chemin vers La Villeneuve. Vous croiserez l'ancienne route de la Presqu'île. Vous pouvez en profiter pour faire une incursion à gauche dans le charmant bourg de St Armel appelé autrefois Prozat puis Prozoat. Ne pas manquer la visite de la Maison du Cidre au Hézo. Suivre la direction du Pusmen et longer le sentier bordant les anciens marais salants. En arrivant sur la D199, on peut rejoindre à gauche le point de départ par le sentier côtier ou faire le tour de la presqu'île du "Passage", découvrant de jolis points de vue sur le Golfe. Observer sur le chemin du retour, les anciens marais salants de Lasné créés artificiellement au XVIIème siècle. Dans les années 60, la récolte du sel a totalement disparu

du Golfe du Morbihan. En 2003, le marais salant a été réhabilité et est devenu un lieu de découverte, d'interprétation et de séjour pour de nombreux oiseaux migrateurs.



1

EMBARQUER

1 LE PETIT PASSEUR

Cité en 1636 dans "L'itinéraire de Bretagne" comme moyen de communication entre la terre de Rhuys et celle de Vannes, la traversée de ce chenal par bac a été perpétuée jusqu'au milieu du XXème siècle. Aujourd'hui, de mai à septembre, le "Petit Passeur" permet aux promeneurs de traverser le golfe en 3 minutes entre Séné et le Passage, cent mètres par mer au lieu de vingt kilomètres par la route !

+ D'INFOS 06 20 23 62 64 (Saint-Armel <-> Séné)
06 12 43 79 63 (Vannes <-> Séné)

www.golfedumorbihan-vannesagglomeration.bzh/petitspasseurs

En remontant vers Séné, partez à la découverte des oiseaux sauvages de la réserve naturelle.

+ D'INFOS 02 97 66 92 76
<https://www.reservedesene.bzh/>



2

DÉGUSTER

2 LE GOCHTIAL DE SAINT-ARMEL

Né au XIXème siècle dans une boulangerie du Hézo, ce pain brioché se présente sous la forme d'une miché ronde et galbée, avec une croûte brune et brillante protégeant une mie à la fois dense et onctueuse. Mi-pain mi-brioche, le gochtiail qui signifie "gâteau" est une spécialité de Saint-Armel. Au siècle précédent, le gochtiail se vendait principalement le 22 janvier, à l'occasion de la Saint Vincent. Désormais, on peut s'en procurer toute l'année. Rendez-vous à la boulangerie Le Moulin à Café...

Téléchargez
le tracé gpx

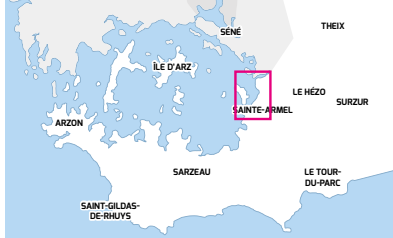


0 200m 400m



24

Arrêt : Clos Salomon



DÉCOUVREZ LES 46 AUTRES BOUCLES DE RANDONNÉE !



Guide Rando disponible à la vente dans les bureaux
d'information touristique du Golfe du Morbihan, ou en ligne sur
golfe.bzh/rando

Pour nous contacter :
tourisme@golfedumorbihan.bzh
02.97.47.24.34

Autres éditions en boutique :



GUIDE DU ROUTARD



CARTE IGN



CARTE IGN



GUIDE VERT MICHELIN



WEEK END À VANNES

Retrouvez tous nos produits en ligne sur golfe.bzh/boutique